

黄陂区公益性公墓布点规划——前川街五里村、群联村、青仔村布点

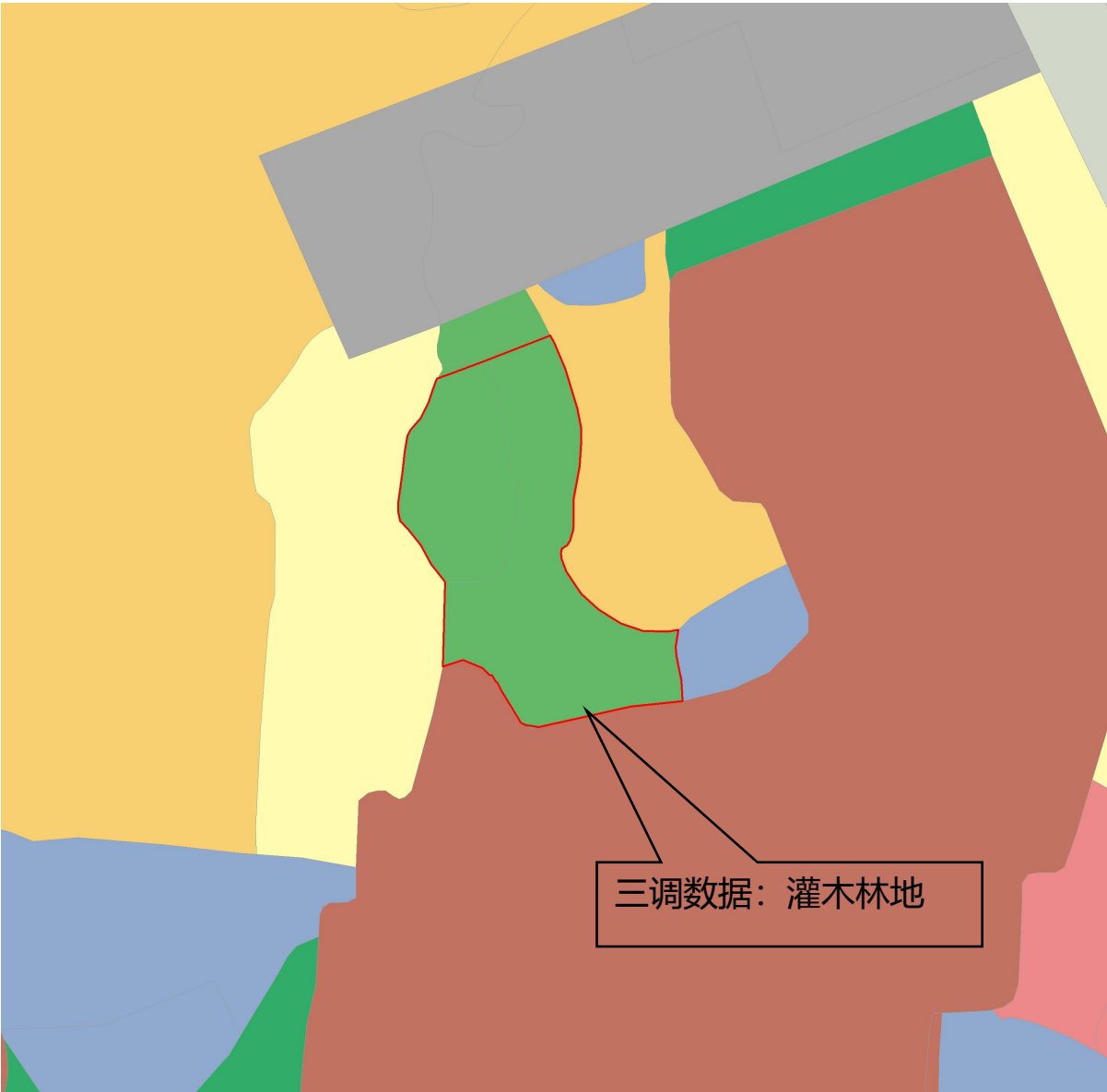
前川街五里村、群联村、青仔村公益性公墓布点地块位于前川街五里村、群联村、青仔村交汇处，中环线以西，川龙大道以北，用地面积为6615.18平方米（合9.92亩）。根据“三调”数据，土地利用现状性质为乔木林地。

航片图



用地范围线

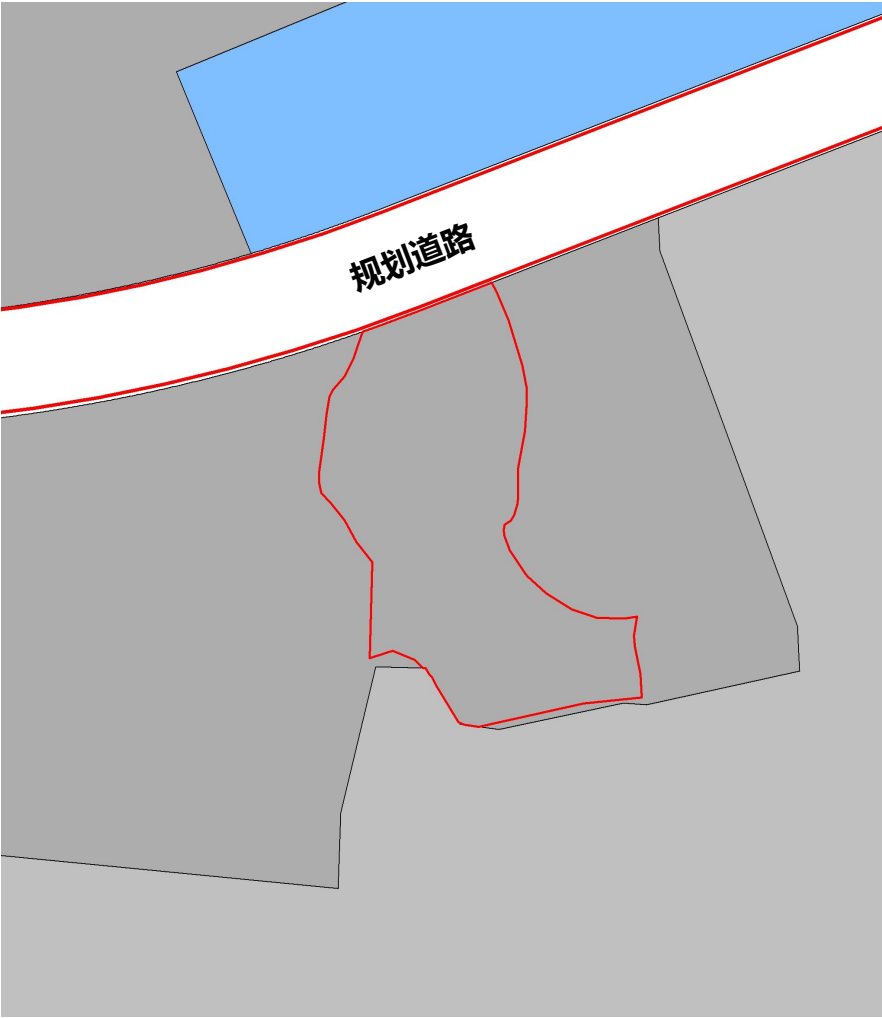
土地利用现状图



黄陂区公益性公墓布点规划——前川街五里村、群联村、青仔村布点

根据“城规”，前川街公益性公墓布点地块位于发展备用地；根据“分区规划”地块位于农林复合区；根据自然资源部质检通过的武汉市“三区三线”成果，地块位于城镇开发边界外，不涉及占用生态保护红线及永久基本农田。

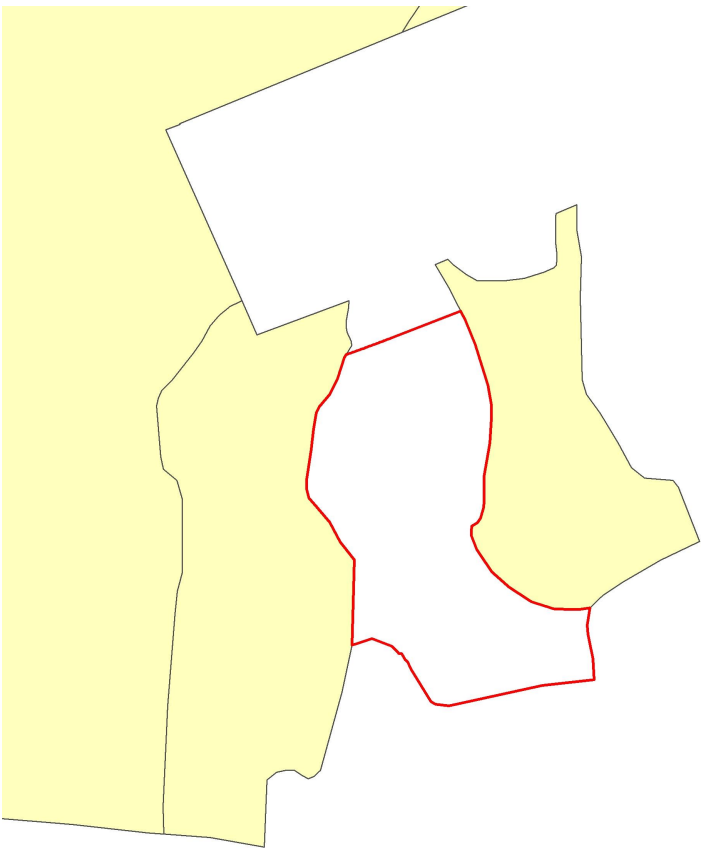
用地规划图



分区规划图



“三区三线”示意图



— 用地范围线